

I. Eventos en la cuenca del río Cauca entre el 17 de agosto y 02 de septiembre (tramo Valdivia – Magangué)

1 ¿Qué pasó en la cuenca del río Cauca?

- **17 - 19 de agosto. Crecientes río Cauca (Valdivia-Nechí), por lluvias intensas**



Inundaciones reportadas en los municipios de Tarazá, Caucasia y Zaragoza.

- **20 de agosto. Inicio inundaciones en La Mojana**



Se reportan afectaciones en la cabecera municipal de Nechí y el sector de Colorado por desbordamiento del río Cauca.

- **21 - 25 de agosto. Los niveles exceden los valores máximos históricos (tramo Nechí-Magangué)**



Rompimiento del jarillón del río Cauca en los sectores de Santillana, Chorro Arelis, finca Los Díaz.

- **27 de agosto (8 pm). Rompimiento del río Cauca sector Cara de Gato-San Jacinto del Cauca**



Se emite por parte de la UNGRD la activación del Sistema Nacional de Gestión del Riesgo de Desastres SNGRD: evaluación ante la emergencia y activación de los Planes de Contingencia para los 11 municipios de La Mojana

2 ¿Qué pasa actualmente?



29 agosto al 02 de septiembre. Se reportan afectaciones por inundación en Bolívar, Córdoba y Sucre



Tras el desbordamiento del río Cauca, se reportan afectaciones por inundación en los municipios de San Jacinto del Cauca y Achí (Bolívar), Ayapel (Córdoba) y Guaranda, Majagual y San Benito Abad (Sucre).



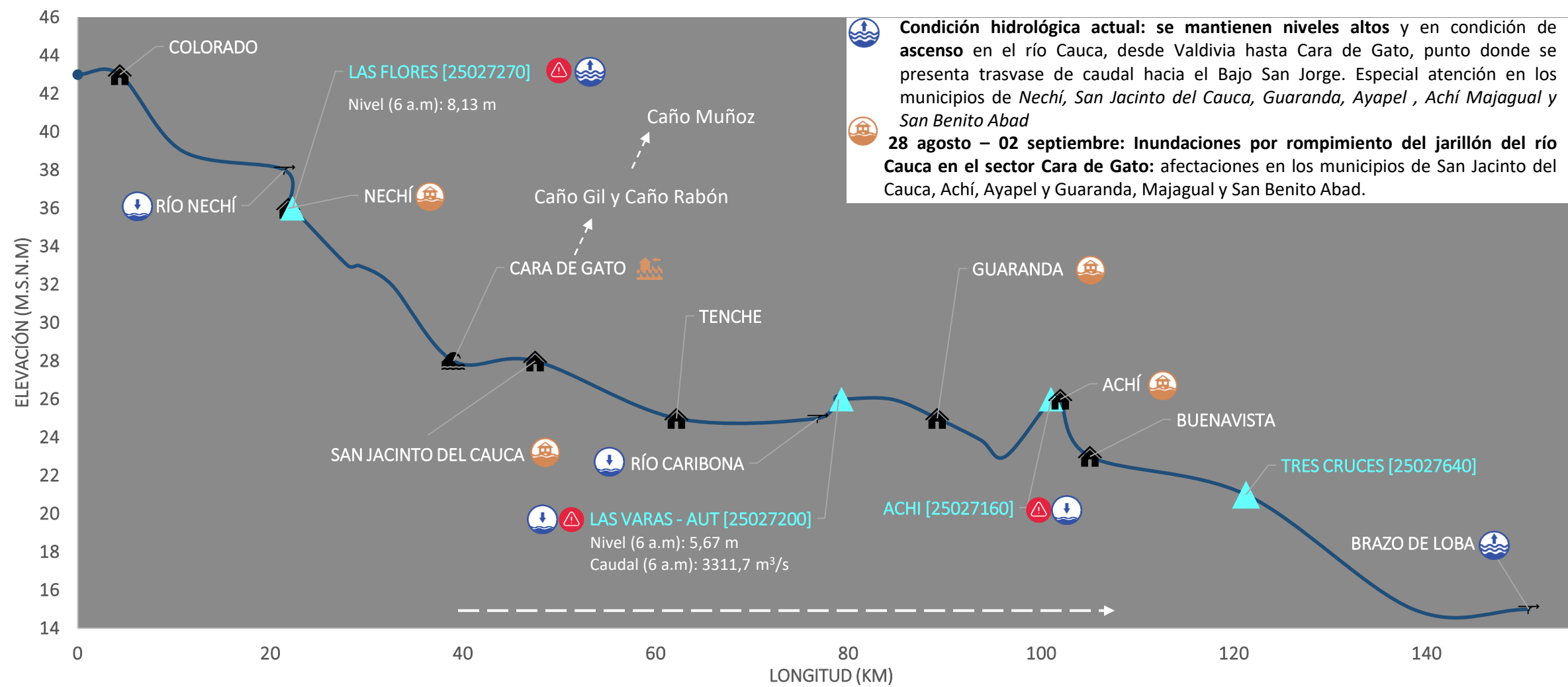
Sin embargo, debido a los ascensos de nivel ocurridos previamente en los ríos San Jorge y Cauca, existían afectaciones en comunidades de Nechí, Tarazá, Caucasia y Zaragoza (Antioquia), Ayapel (Córdoba), San Marcos y Guaranda (Sucre), las cuales, en muchos casos, se se vieron agravadas por este nuevo rompimiento en el sector Cara de Gato.

3 ¿Qué esperamos?

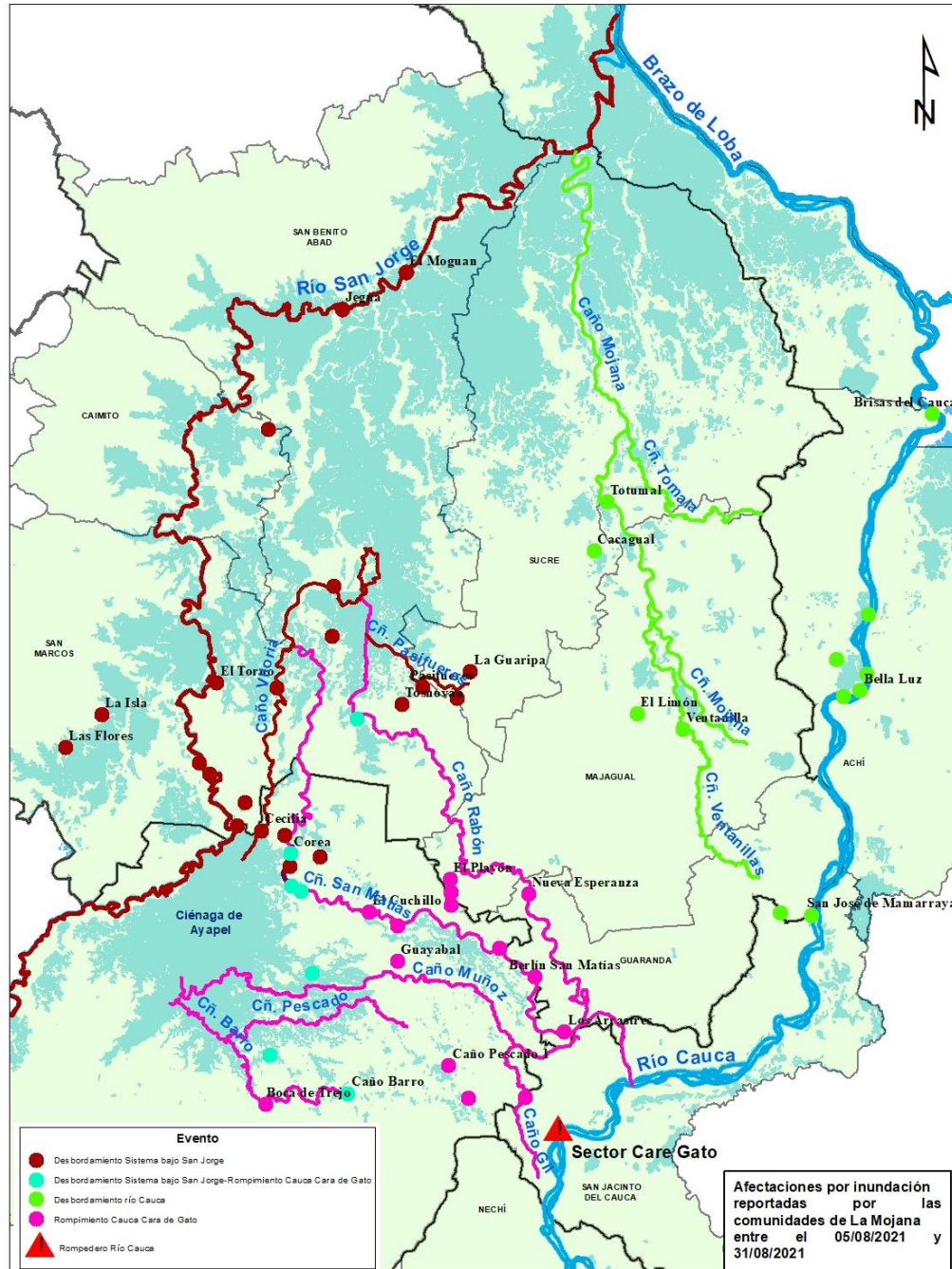


Continuará el ingreso de agua desde el río Cauca hacia el Bajo San Jorge, por los caños **Pescado, Barro, San Matías, Rabón, Gil y Muñoz** a los cuales se sumará el caño **Viloria** generando afectaciones en los municipios de San Benito Abad y Majagual

II. Reporte especial de condiciones en el río Cauca (tramo Nechí– Magangué)



PUNTOS DE INTERÉS RÍO CAUCA (TRAMO NECHÍ-MAGANGUÉ)	ALERTAS HIDROLÓGICAS	CONDICIONES HIDROLÓGICAS	ZONAS DE EMERGENCIA
Estación hidrológica IDEAM	Alerta ROJA Para tomar acción	Niveles en ascenso	Inundación por desbordamiento
Población	Alerta NARANJA Para prepararse	Niveles en descenso	Inundación por rompimiento margen derecha
Rompedero	Alerta AMARILLA Para informarse	Niveles estables	Inundación por rompimiento margen izquierda (Mojana)
Confluencia	Condiciones NORMALES Sin alerta	Transito de creciente	



! Áreas de drenaje afectadas y causas

— Rompimiento del río Cauca en el sector Cara de Gato (27/08/2021 – 02/09/2021)

- Caño Barro, caño Pescado, caño Gil, caño Muñoz, caño San Matías y caño Rabón.

— Rompimiento y/o desbordamiento río Cauca (20/08/2021 – 26/08/2021)

- Caño Ventanillas, caño Mojana y caño Tomalá.

— Desbordamiento del Bajo San Jorge, ciénagas y caños (05/08/2021 – 01/09/2021)

- Río San Jorge, caño Vitoria, caño Pasifueres, caño Rabón, caño San Matías, ciénaga de Las Flores, ciénaga El Pital.

👁️ 👁️ Áreas de drenaje de especial atención

- Ciénaga de Ayapel y caño Vitoria

Rompimiento del río Cauca en el sector Cara de Gato (27/08/2021 – 02/09/2021)

Ayapel

Boca de Trejo
Caño Gil
Caño Pescado 1-2, Delta
Caracolí
El Cuchillo
Guayabal
Las Marías
Los Nidos
Santa Elena
Caño Barro
Bocas de Pinto
Corea
Mata de Caña
Palmas
Sincelejito
San Benito Abad
Las Chispas
Guaranda
Los Arrastres
Nueva esperanza
Berlín San Matías
Majagual
El Playón

Rompimiento y/o desbordamiento río Cauca (20/08/2021 – 26/08/2021)

Achí

Bella luz
Brisas del cauca
La candelaria
La Frontera
Palmira
Santa fe

Guaranda

Campo Santo
Mamarraya

Majagual

Limón
Totumal
Ventanilla

Sucre

Cacagual

Desbordamiento del Bajo San Jorge, ciénagas y caños (05/08/2021 – 01/09/2021)

Ayapel

Cecilia
Guaduas
La Lucha
Plan de Mesa
Seheve
Sincelejito

San Benito

Jegua, Moguan, El Limón, Guayabal

San Benito Abad

Cuiva
Las Delicias
Parcelas de Santafe
Pasifueres
Tosnován

San Marcos

Campanito
El Torno
La Isla - corregimiento del Pital
La Mancha
Las Flores
Parcelas de la Gloria
Parcelas de Viloría

Sucre

La Guaripa

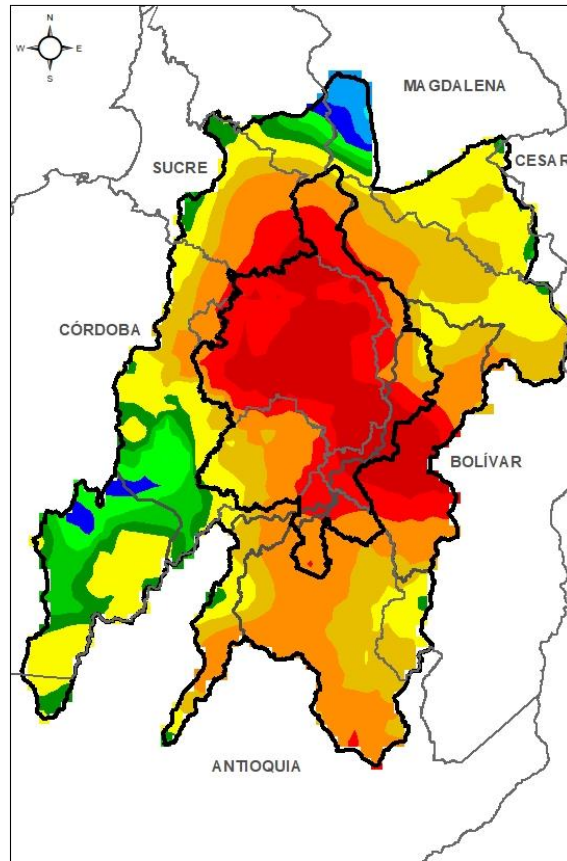
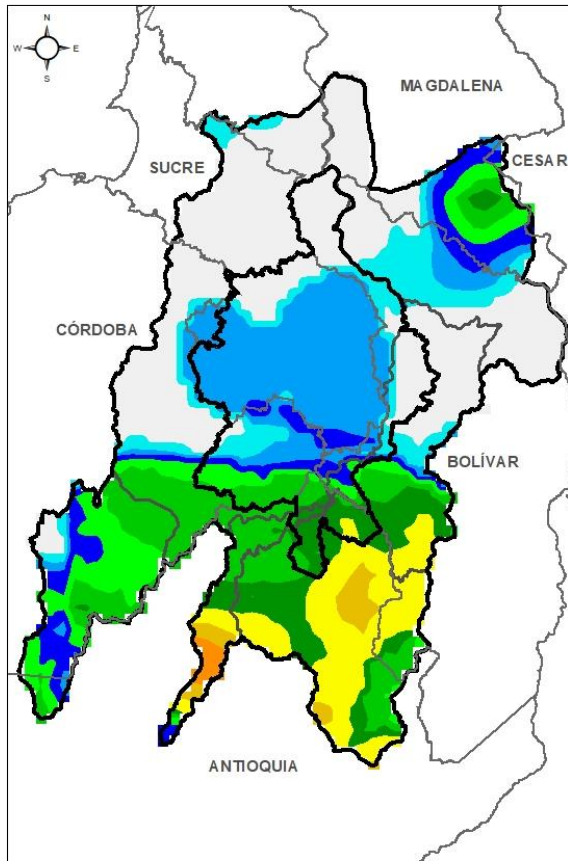
PRONÓSTICO PARA EL 02 y 03 DE SEPTIEMBRE

Tarde del 02: Sin luvias

Noche del 02 y madrugada del 03 de septiembre: Se pronostican luvias dispersas alrededor de la región, siendo las más fuertes sobre sectores de Nechí, San Jacinto del Cauca, Guaranda y Ayapel, así como, en las cuencas del Alto San Jorge, Bajo Nechí y Bajo Cauca.

Tarde del 03 de septiembre: Sin luvias

Noche del 03 y madrugada del 04 de septiembre: Lluvias aisladas en amplios sectores de La Mojana y las cuencas de los ríos San Jorge, Bajo Nechí y el tramo que recorre desde el municipio de Puerto Valdivia a Nechí.



ACUMULADO DEL 02 AL 03 DE SEPTIEMBRE

ACUMULADO DEL 03 AL 04 DE SEPTIEMBRE



**Equipo de trabajo Centro regional de Pronóstico
y Alertas Tempranas de LA MOJANA**

Elaborado por:

ROCÍO ALEJANDRA SÁNCHEZ MALDONADO, Hidróloga

LIZETH NATALIA MUÑOZ HERRERA, Hidróloga

RAFAEL ELÍAS MUNDARAY MAGO Meteorólogo

JAIRÓ LUIS VÉLEZ VARGAS, SIG

www.corpomojana.gov.co

Correo Electrónico:

corpomojana@corpomojana.gov.co

Cra. 21 # 21 A – 44 San Marcos - Sucre

Teléfono: (+575) 295 5347

YOLANDA GONZALEZ HERNÁNDEZ,

Directora General IDEAM.

DANIEL USECHE SAMUDIO,

Jefe Oficina del Servicio de Pronósticos y Alertas

www.ideam.gov.co

Correos electrónicos:

servicio@ideam.gov.co,

alertas@ideam.gov.co

Calle 25 d # 96b - 70, piso 3. Bogotá, D.C.

Teléfono: 307 5625 ext. 1334 - 1336.

LILIANA QUIROZ, Directora General de la Corporación para el Desarrollo Sostenible de La Mojana y el San Jorge-CORPOMOJANA.

RAQUEL GARAVITO, Gerente del Fondo Adaptación

JIMENA PUYANA, Gerente Nacional de Desarrollo Sostenible del PNUD